

**22 травня - Міжнародний день біологічного
різноманіття. Біорізноманіття Тернопільської області**



Фактори що сприяють втраті біологічного різноманіття:

Втрата та фрагментація природного середовища;

Конкуренція з боку інвазивних видів;

Забруднення навколишнього середовища;

Глобальні кліматичні зміни;

Опустелювання;

Зростання населення і надмірне споживання;

Безрозсудне використання природних ресурсів.

“БІОРІЗНОМАНІТТЯ ТА СТАЛИЙ ТУРИЗМ”



22 MAY 2017

INTERNATIONAL DAY
FOR BIOLOGICAL DIVERSITY

Biodiversity and Sustainable Tourism

Кременецькі гори



Дністровський каньйон



Карстові печери

**Печера Кришталева (Кривченська)
розташована біля с. Кривче
Борщівського району.**



Печера Вертеба розташована біля с. Більче-Золоте Борщівського району




*Печера Вертеба.
Реконструкція стоянки древніх людей*

Печера Оптимістична розташована біля с. Королівка Борщівського району



*Кальцитові
геліктити*



Зат Західна Стіна

Печера Млинки розташована в околицях с. Залісся Чортківського району



Дністровський каньйон



Джуринський водоспад



Дівочі скелі



Краєвиди Божої гори



Гора “Вовча”



Гора “Уніас”



“Данилова гора”



“Замкова гора (Бона)”



Кременецькі катакомби



Підсніжник білосніжний



Цибуля ведмежа



Соколина гора



“ До Пущі відлюдника ”




Гора Гостра



Гора “Бохіт”



Кременецький Ботанічний сад



„ До місця зустрічі Малого Полісся і Кременецьких гір ”



„Кременець” – древнє місто в обіймах мальовничих гір ”



© Sergiy Klymenko, 2005

<http://serg-klymenko.narod.ru>

<http://klymenko.data-tec.net>

„В доісторичне минуле через
заповідний ліс ”



„ Господарі, гості чи варвари – сліди та наслідки людської діяльності у природі ”



„ Розповіді надр і мальовничих околиць міста про далеке минуле
краю ”



Ландшафтний парк “Зарваницький”



Ландшафтний парк “Загребелля”



Понад 1100 видів спорових і насінних рослин



Лісова рослинність







Реліктові види рослин Тернопільської області

*минулих геологічних епох,
що збереглись без видимих змін*

Осока низька



Осока біла



Бруслина карликовая



Хвощ великий



Чина ряба



Молочай багатобарвний



Меч - трава болотна



Кузьмичева трава



Відкасник татарниколистий



Ендемічні види рослин Тернопільської області

Шавлія кременецька



Сонцецвіт сивий



Вівсюнець пустельний



Вівсюнець Шелла.
Загальний вигляд рослини та колосок.

Шивірекія подільська



Чебрець одягнений



Тонконіг різнобарвний



ПОДОЛЯНИ

Рослини, занесені до Червоної книги України

Ковила волосиста



Сон великий



Зозулинець прикрашений



Цибуля гірська



Горицвіт весняний



Ясенець білий



Лілія лісова



Барвінок малий



Черевички зозулині



Любка дволиста



Тваринний світ Тернопільської області

Заець - русак



Лисиця



Тхір темний



Дикий кабан



Куниця



Козуля європейська



Їжак




ВОВК



Птахи Тернопільської області

Рябчик



Горлиця



Лелека білий



Дятел



Грак



Сорока



Шпак



Сіра ворона



Горобець



Жайворонок



Перепелиця



Ластівка



Стриж



Сова



Зозуля



Земноводні і плазуни Тернопільської області

Жаба



Ропуха сіра



Квакша



Тритон



Ящірка



Черепаха болотна



Гадюка звичайна



Мідянка



Полоз лісовий



Вуж



Рибни річок і ставків Тернопільської області

Короп



Карась



В'юн



Окуні



Ондатри



Видра



Чайка



Качка - крижень



Дикі гуси



Мала кутора



Подільський кріт



Плямистий ховрах



Чагарникова полівка



ЗБЕРЕЖЕМО ПРИРОДУ ДЛЯ МАЙБУТНІХ ПОКОЛІНЬ



**ЗУПИНИСЯ, ЛЮДИНО, НА
МИТЬ...
І ВІДЧУЙ, ЯК ПЛАНЕТИ
БОЛИТЬ.
ЯК ІЗ СЕРЦЯ КРИК
ВИРИНА —
ЗУПИНИСЯ, ЗЕМЛЯ В
НАС ОДНА!**